

2007

en fotografisk gang



Niels Westergård



Atlas 2007

en fotografisk gang

Året er 2007 ... et ATLAS

Et Atlas er en samling af kort, som hver for sig i oversigtsform gengiver virkeligheden.

Kort gengiver virkeligheden todimensionelt – men er på ingen måde landskabet, da dette ofte viser langt flere muligheder end hvad, der kan ses i en oversigtsform.

Kort er billeder – og derfor kun et billede af virkeligheden men ikke desto mindre en gengivelse „tegnet og fortalt“ af en kartograf.

Det fotografiske atlas er en samling kort af vandringer gennem året 2007 – af min virkelighed set „enøjet“ og fastbrændt i et fotografisk nu.

Atlas 2007 dækker tidsmæssigt perioden fra juleaften 2006 og frem til 14. december 2007.













Januar

Februar









Vinterferie i Asserbo







Marts









April











Maj


















Juni









Juli



















August



















September







Oktober



























































November











December





















