

Niels
Westergård

fotografisk

REJSE-ATLAS # 5

Atlas # 5 2007

Dette Atlas, som er nr. 5 i rækken af "vandringer", har titlen **Fotografisk Rejse-Atlas**.

Titlen referer til, at også rejser er vandringer i både tid og rum og dermed også en del af en fælles forståelse og senere en nødvendig fælles for-forståelse.

Rejsen begynder i år 2000 med en "vandring" til fire europæiske hovedstæder.

Et Atlas er en samling af kort, som hver for sig i oversigtsform gengiver virkeligheden.

Kort gengiver virkeligheden todimensionalt – men er på ingen måde landskabet, da dette ofte viser langt flere muligheder end hvad, der kan ses i en oversigtsform.


Kort er et billede – og kun et billede af virkeligheden men ikke desto mindre en gengivelse „tegnet og fortalt“ af en kartograf.

Det fotografiske atlas er en samling kort af vandringer – gennem længere tid – af min virkelighed set „enøjet“ og fastbrændt i et fotografisk nu.



På vej mod 4 hovedstæder






Berlin














Mesterfotografens arbejde



Wittenberg





Meissen






Kakkelhotellet i Meissen



Fra Prag













Den lå der.....!



*Hvorefter der drages af sted
mod nye byer.
Bye, by Praque.*



*... nemlig byernes bys særlige vartegn
– i tjekkisk udgave –
taget lidt fra neden af mesterfotografen*





En hård tur kræver sin







På vej mod Karlstjen







På vej mod "ordnede forhold"





Telc











Wien



... og en tilskuer



I Mozarts hus







On the road again gegen Waldsee





Regensburg i Tyskland





*By i
Tyskland*



Rothenburg i Tyskland








*Der skues mod
Harzen*





Kulden sniger sig ind på én i Hartzen







Det nymodens befordringsmiddel til Brocken







*Indkvartering i Husum –
Forbudt reklamebillede*



Noldes have



*En marsk-skuer
mod det "brølende" Vesterhav*

