

# **2007**

## **en fotografisk gang**



**Niels Westergård**





# **Atlas 2007**

## **en fotografisk gang**

# Året er 2007 ... et ATLAS

Et Atlas er en samling af kort, som hver for sig i oversigtsform gengiver virkeligheden.

Kort gengiver virkeligheden todimensionelt – men er på ingen måde landskabet, da dette ofte viser langt flere muligheder end hvad, der kan ses i en oversigtsform.

Kort er billeder – og derfor kun et billede af virkeligheden men ikke desto mindre en gengivelse „tegnet og fortalt“ af en kartograf.

Det fotografiske atlas er en samling kort af vandringer gennem året 2007 – af min virkelighed set „enøjet“ og fastbrændt i et fotografisk nu.

Atlas 2007 dækker tidsmæssigt perioden fra juleaften 2006 og frem til 14. december 2007.



















Januar

Februar













Vinterferie i Asserbo









Marts















April



















Maj



























Juni











Juli





































August





































September











Oktober


















































































































November





















December















































