

2006 en fotografisk gang

2006

en fotografisk gang



Niels Westergård





Atlas 2006

en fotografisk gang

Året er 2006 ... et ATLAS

Et Atlas er en samling af kort, som hver for sig i oversigtsform gengiver virkeligheden.

Kort gengiver virkeligheden todimensionelt – men er på ingen måde landskabet, da dette ofte viser langt flere muligheder end hvad, der kan ses i en oversigtsform.

Kort er billeder – og derfor kun et billede af virkeligheden men ikke desto mindre en gengivelse „tegnet og fortalt“ af en kartograf.

Det fotografiske atlas er en samling kort af vandringer gennem året 2006 – af min virkelighed set „enøjet“ og fastbrændt i et fotografisk nu.

Atlas 2006 dækker tidsmæssigt perioden fra juleaften 2005 og frem til 14. december 2006.



December 2005











Januar 2006









Februar



Marts





April


















Maj







































































August



September











Oktober

























November









December































