

2005

en fotografisk gang



Niels Westergård

Året er 2005 ... et ATLAS

Et Atlas er en samling af kort, som hver for sig i oversigtsform gengiver virkeligheden.

Kort gengiver virkeligheden todimensionelt – men er på ingen måde landskabet, da dette ofte viser langt flere muligheder end hvad, der kan ses i en oversigtsform.

Kort er billeder – og derfor kun et billede af virkeligheden men ikke desto mindre en gengivelse „tegnet og fortalt“ af en kartograf.

Det fotografiske atlas er en samling kort af vandringer gennem året 2005 – af min virkelighed set „enøjet“ og fastbrændt i et fotografisk nu.

Atlas 2005 dækker tidsmæssigt perioden fra 9. december 2004 og frem til 14. december 2005.

Rejsen til USA er dog ikke medtaget i dette Atlas, idet rejserne til den nye Verden kræver en særlig topografisk optegnelse.



December 2004









































Februar






















Marts











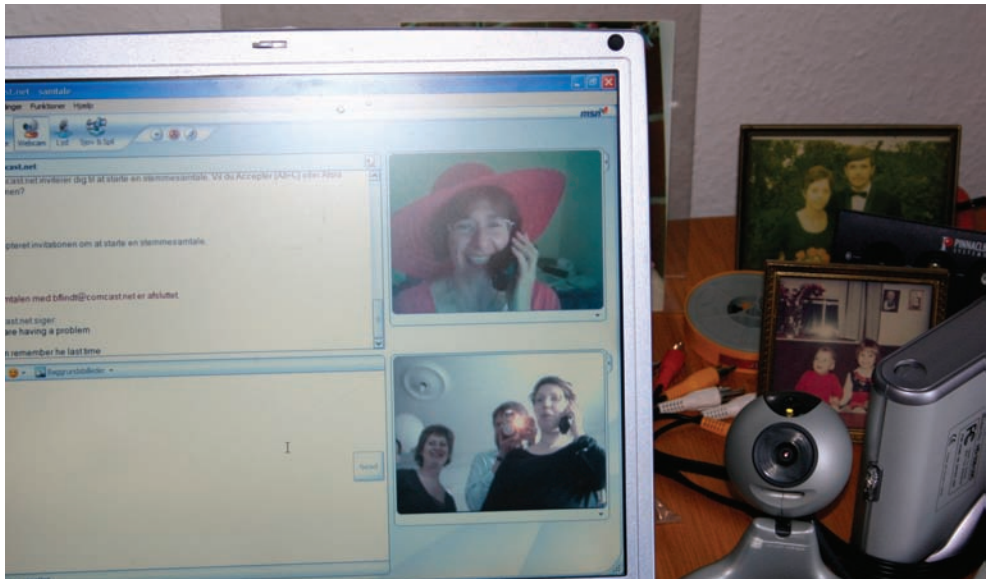














April











Maj



















Juni

























Juli


























August





September







Oktober







November









December















